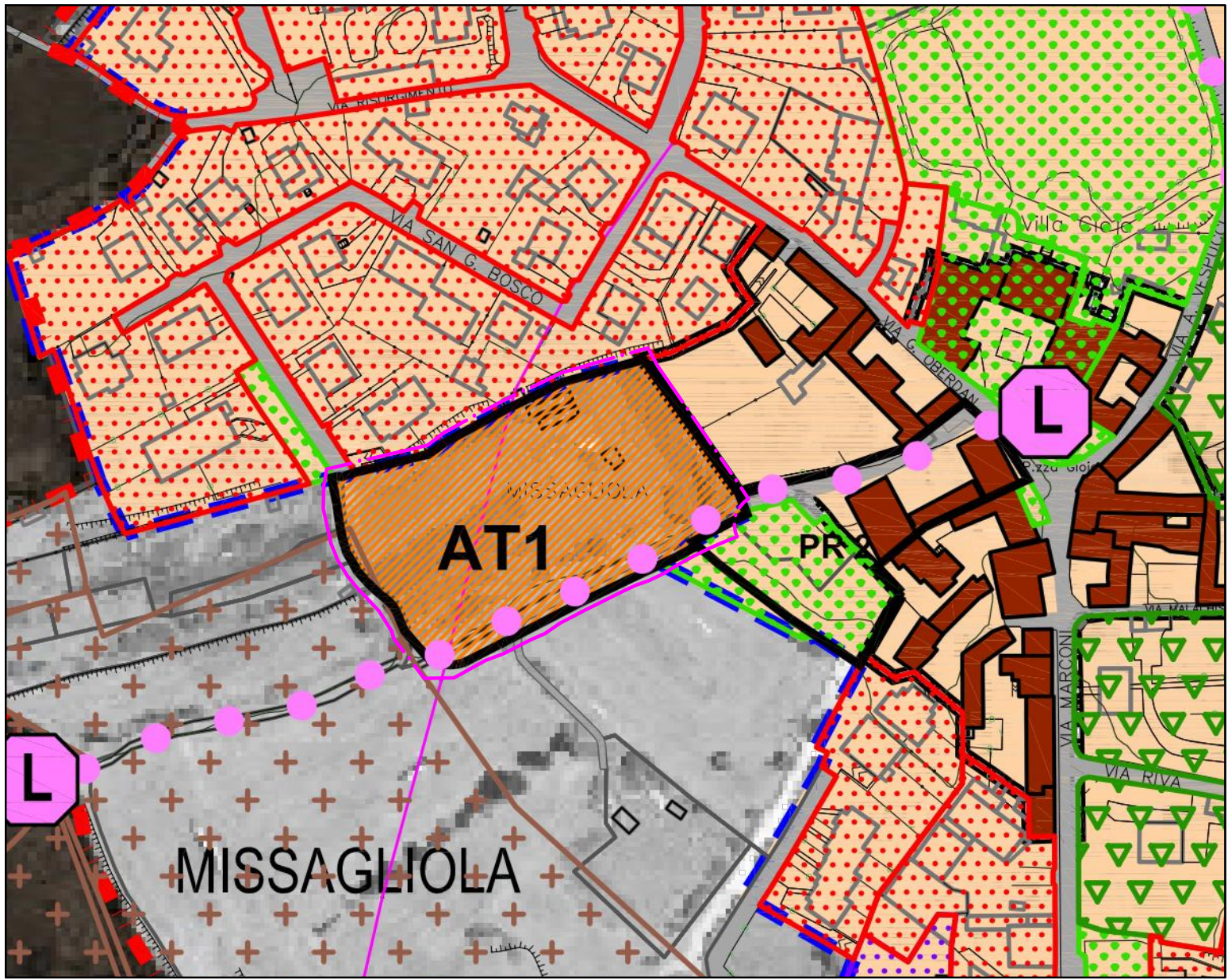
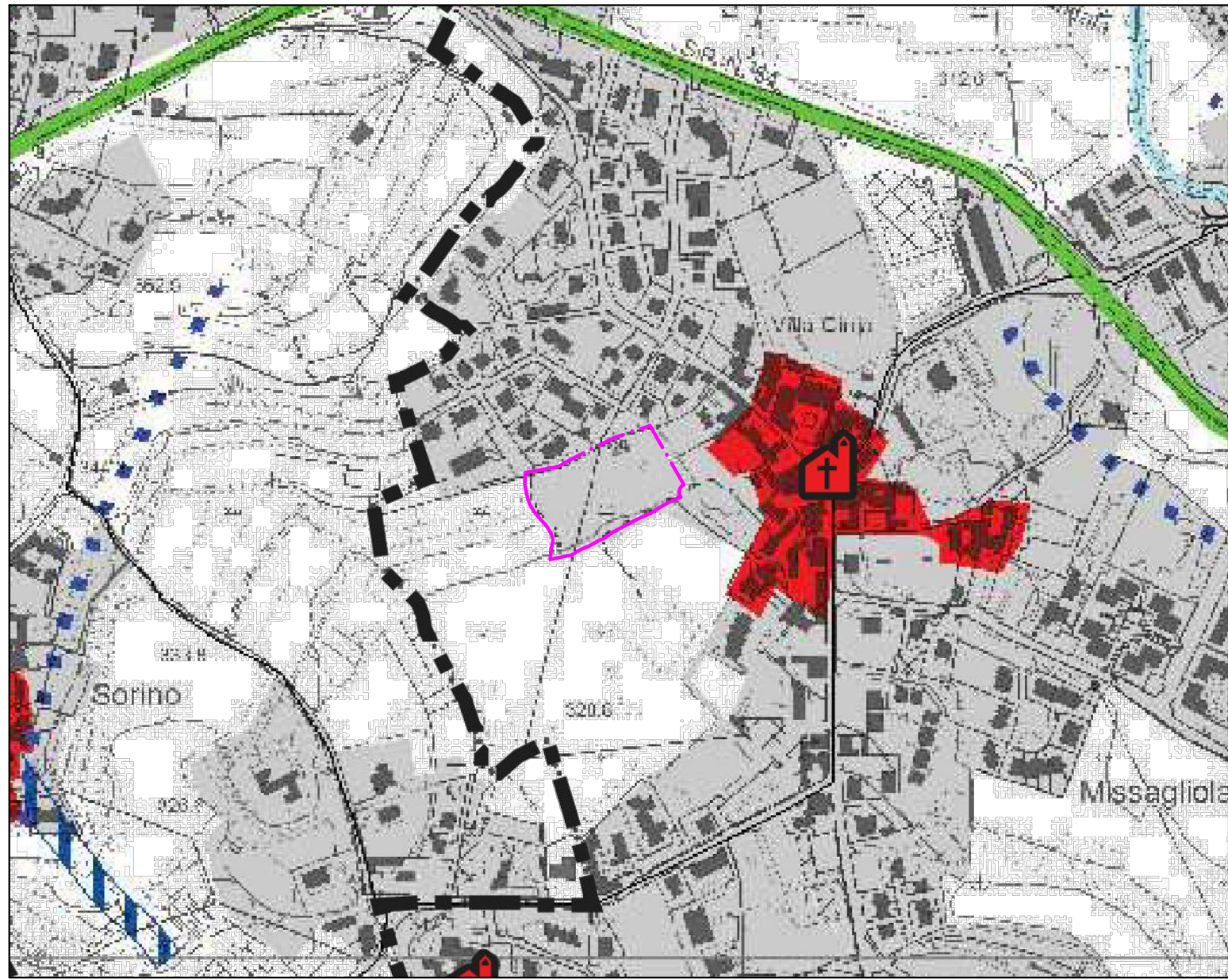


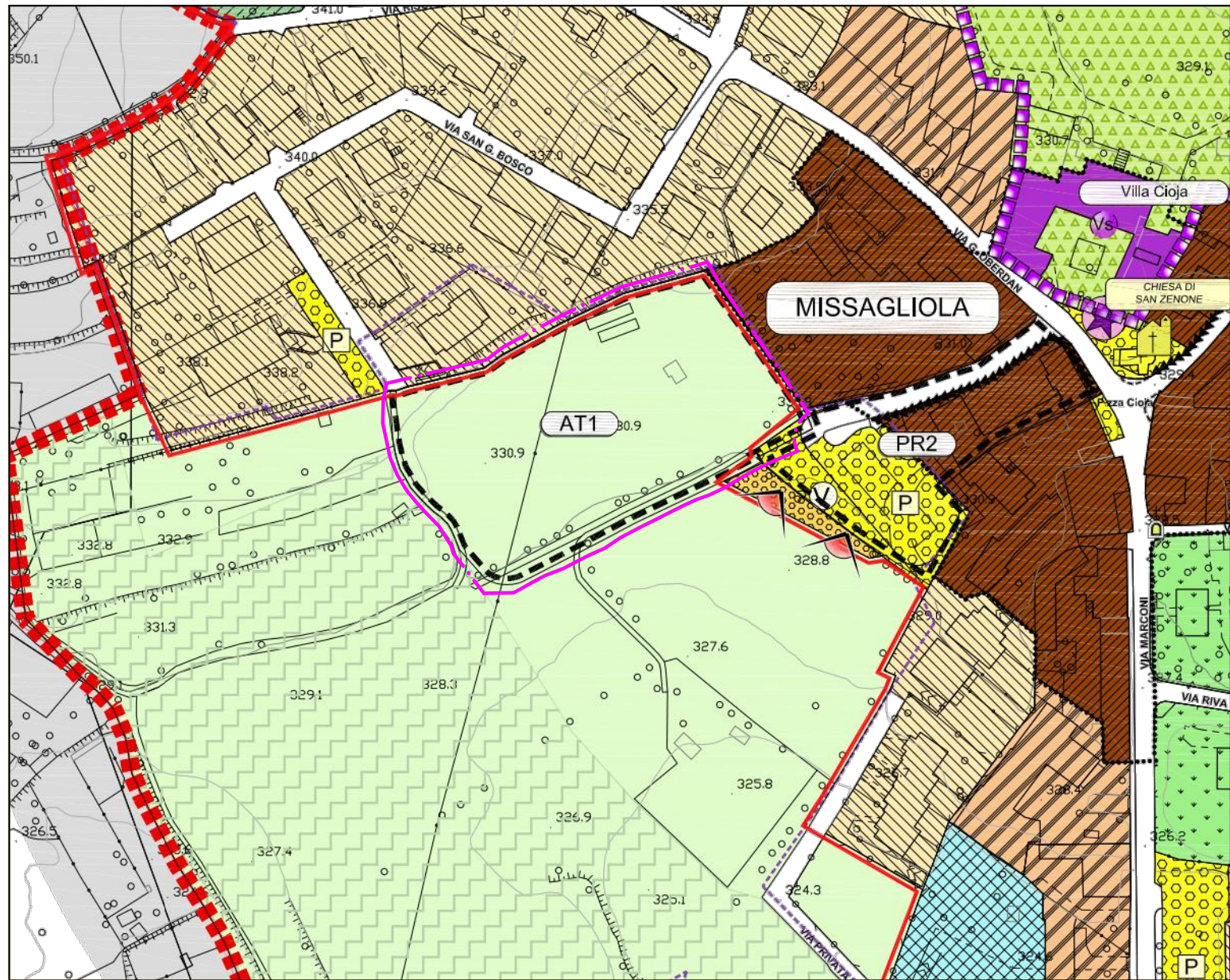
ESTRATTO PGT VIGENTE - PIANO DELLE REGOLE



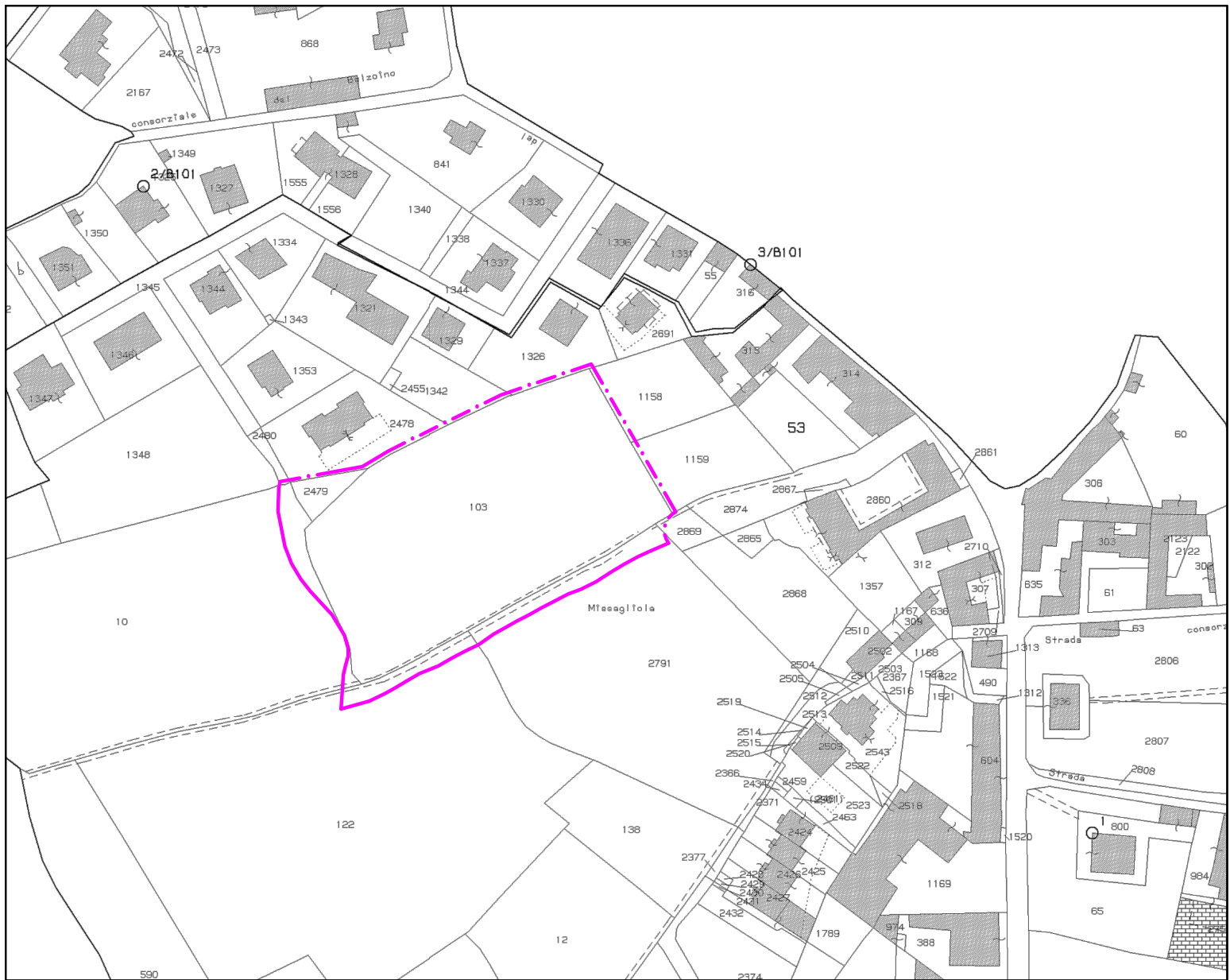
ESTRATTO PGT VIGENTE - DOCUMENTO DI PIANO



ESTRATTO PTCP - QUADRO STRUTTURALE - VALORI PAESISTICI E AMBIENTALI
INDIVIDUAZIONE DEL TERRITORIO URBANIZZATO - Scala 1:5000



ESTRATTO PGT ADOTTATO

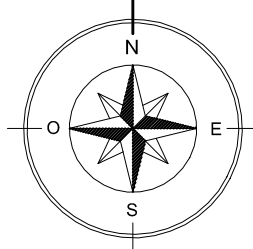


ESTRATTO MAPPA CATASTALE

Mappali oggetto di intervento, contraddistinti nel Catasto Terreni del Comune di Missaglia Sezione Contra, Foglio 1 suddivisi in proprietà come segue:

- Sig. Butti Matteo proprietario del mappale 103 e porzioni dei mappali 2791, 122 e 10;
- Impresa Edile Colombo s.r.l. proprietaria del mappale 2479.

LEGENDA	
	Perimetro Ambito di Trasformazione "AT1"



STUDIO ARCHITETTI ASSOCIATI
MAGNI MICHELE & MAURI DANIELA
Piazzetta Le Mimose 5,
23873 MISSAGLIA (LC)
Tel. 039 9200523 - Fax 039 8940960
E-mail: info@architetti-magnimauro.it

COMMITTENTI:
- Sig. Butti Matteo
- Impresa Edile Colombo s.r.l.

COMUNE DI MISSAGLIA

OGGETTO
Progetto di Piano Attuativo - Ambito di Trasformazione Residenziale "AT1"

INQUADRAMENTO

Estratti urbanistici - ambientali

Codice: C077-16/1.1	Disegno: FB	Approvato: MM	Data: 21/06/2016	Aggiornamenti:
------------------------	----------------	------------------	---------------------	----------------

Scala
1:2000
1:5000

1

La riproduzione anche parziale del presente elaborato è tutelata nei termini di legge.